



**КОМИТЕТ ИМУЩЕСТВЕННЫХ ОТНОШЕНИЙ  
АДМИНИСТРАЦИИ ПЕРМСКОГО МУНИЦИПАЛЬНОГО ОКРУГА**

**РЕШЕНИЕ**

о размещении объектов № 3428

Пермский край  
Пермский округ

18.11.2024

Комитет имущественных отношений администрации Пермского муниципального округа разрешает Публичному акционерному обществу «Россети Урал» (ИНН 6671163413, ОГРН 1056604000970, почтовый адрес: 620026, г. Екатеринбург, ул. Мамина Сибиряка, д. 140)

размещение объекта: «Строительство МТП 6/0,4 кВ, ВЛ 6 кВ, ВЛ0,4 кВ с установкой ПУ для электроснабжения объекта торговли по адресу: Пермский край, Пермский район, Юго-Камское с/п, п. Юго-Камский (4500089507)»

на землях государственная собственность на которые не разграничена.

на срок бессрочно

Местоположение: Пермский край, Пермский муниципальный округ, п. Юго-Камский

Приложение: схема предполагаемых к использованию земель или земельных участков.

Особые условия использования:

1) При установке опор электросетевого хозяйства учесть параметры ширины проезда улично-дорожной сети, во избежание сужения полосы отвода дороги. Установить опоры на расстоянии не более 2 метров от границ земельного участка.

2) При условии получения разрешения на производство земляных работ.

Заместитель председателя комитета



М.В. Королева  
(подпись, печать)

М.В. Королева

## Схема предполагаемых к использованию земель или части земельного участка

**Объект:** "Строительство МТП 6/0,4 кВ, ВЛ 6 кВ, ВЛ 0,4 кВ с установкой ПУ для электроснабжения объекта торговли по адресу: Пермский край, Пермский район, Юго-Камское с/п, п. Юго-Камский (4500089507)"

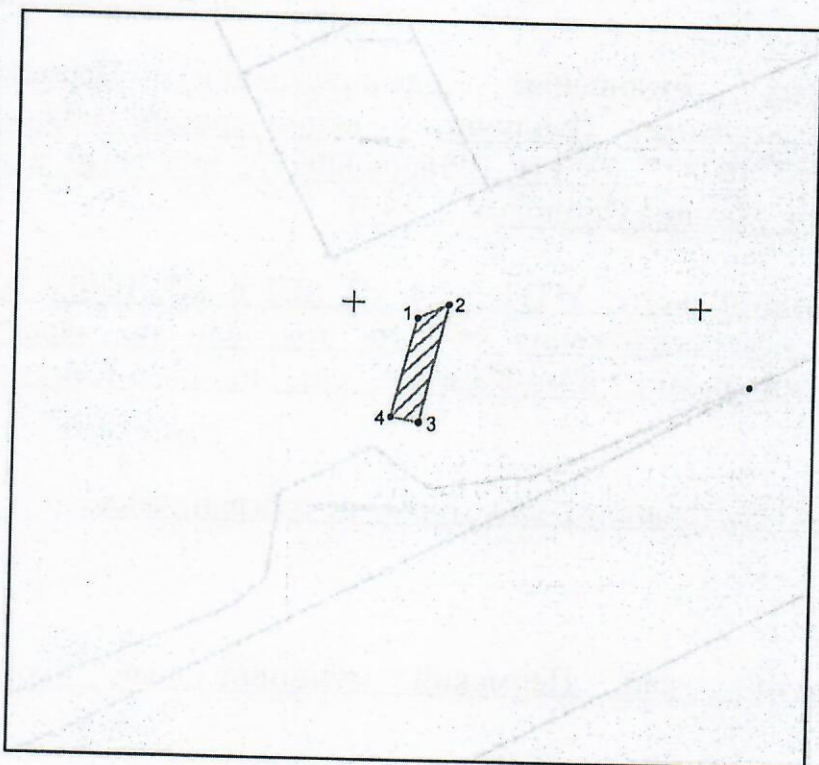
**Местоположение:** Пермский край, Пермский муниципальный округ, п. Юго-Камский

**Площадь земель или части земельного участка, кв. м.:** 65

**Категория земель:** Земли населенных пунктов

**Вид разрешенного использования земельного участка:**

**Цель использования:** Под объекты инженерного оборудования электроснабжения (Строительство МТП 6/0,4 кВ, ВЛ 6 кВ, ВЛ 0,4 кВ с установкой ПУ для электроснабжения объекта торговли по адресу: Пермский край, Пермский район, Юго-Камское с/п, п. Юго-Камский (4500089507))









### Описание границ смежных землепользователей:

- от точки 1 до точки 1 - земли в государственной или муниципальной собственности, права на которые не разграничены

### Координаты характерных точек МСК-59

№	X	Y
1	482747,72	2192409,26
2	482749,80	2192413,73
3	482732,56	2192409,71
4	482733,25	2192405,63
1	482747,72	2192409,26

### Условные обозначения:

-  - предполагаемые к использованию земли;
-  - существующая часть границы земельного участка, имеющиеся в ЕГРН сведения о которой достаточны для определения ее местоположения;
-  - граница кадастрового квартала;
-  - характерная точка границы испрашиваемого земельного участка;
-  - границы зон, с особыми условиями использования территории внесенные в ЕГРН;
-  - существующая часть границы здания, сооружения, объекта незавершенного строительства, имеющиеся в ЕГРН сведения о которой достаточны для определения ее местоположения;

Заявитель: \_\_\_\_\_

\_\_\_\_\_ / Субботин О.А.